

APPENDIX 20 SOCIO-ECONOMIC BASELINE APPENDICES

Appendix A – Village Consultation Guide

Community ID Profile # _____
 Village: _____ UTM N: _____ E: _____
 Date: _____ Start Time: _____ End Time: _____
 Surveyor: _____

PARTICIPANTS:

Title _____ Name _____ Signature _____
 Title _____ Name _____ Signature _____
 Title _____ Name _____ Signature _____

(Attach an attendance sheet if more participants are present)

1. COMMUNITY ADMINISTRATION	
Traditional Authorities (Titles & Names)	1. 2. 3.
Religious Authorities (Titles & Names)	1. 2. 3.
Administrative Authorities (Titles & Names)	1. 2. 3.
OBSERVATIONS: (eg. Primary roles of these authorities)	

2. POPULATION			
Estimated population		Est. # of households	
Primary language		Other languages	1. 2. 3.
Primary ethnic group		Other ethnic group	1. 2. 3.
Primary religion		Other religions	1. 2. 3.

2. POPULATION		
Community history	Founding Date: Founding Family : Other important families:	General history / important events:
OBSERVATIONS: (eg. On recent in-migration / out-migration)		

3. INFRASTRUCTURE AND SERVICES			
# / Name(s) of primary schools <i>NB. Take photos of each and register GPS point</i>		(If none, distance and location of closest primary school)	Distance: (km) Village:
# / Name(s) of primary schools <i>NB. Take photos of each and register GPS point</i>		(If none, distance and location of closest secondary school)	Distance: (km) Village:
Nombre, noms et types d'infrastructures de santé <i>NB. Take photos of each and register GPS point</i>		(If none, distance and location of closest health service)	Distance: (km) Village:
Other infrastructures: <i>NB. Take photos of each and register GPS point</i>			
Type & Name: e.g. mosque, church, bus station, market, dock, water point etc.		Details: date of construction for buildings, months of operation for water points	
Other sources of water	1. 2. 3.		
OBSERVATIONS: (eg. On access to health and educational services, crime, traffic rates & accidents etc.)			

4. ECONOMY					
Primary productive activities	Women			Men	
Secondary productive activities					
Principal agricultural products consumed by households					
Principal agricultural products sold by households					
Principal products harvested from the bush					
Other types of businesses & economic activities in the community	Types				#
	1.				
	2.				
	3.				
	4.				
	5.				
	6.				
	7.				
	8.				
Do community members have access to credit?	Y / N	% of households engaged in cash earning activities		% of households engaged in agriculture	
% of households with cows		% of households raising poultry		% of households with sheep / goats	
OBSERVATIONS: (ex. on food security or factors of vulnerability)					

5. NATURAL CAPITAL		
Total Village Territory (ha) – explain territorial borders with other villages		
Landscape Feature	% of total	Productive activity
Type of soil: Low-land (Bas-fonds)		
Type of soil: Plaine Alluviale		
Type of soil: Coteau		
Type of use: Plantation		
Type of use: Bush		

5. NATURAL CAPITAL		
Type of use: Forest		
Type of use: Urban		
Type of use: Rock		
Type of use: Streams		

6. CIVIL SOCIETY						
Community Orgs.	Name	Area of Intervention	Activities	# Members	Founding Date	Contact Info

7. COMMUNITY PRIORITIES
1. 2. 3.

8. ANNEXES
1. Photos of average houses 2. Photos / GPS of markets, churches, mosques, schools, health points, wells, and other infrastructure 3. Photos of average agricultural plots 4. Google earth map 5. Notes

APPENDIX B – Household Survey Questionnaire

Socio-economic survey: # Survey _____ # Surveyor _____ Survey Date : ____/____/ 2015		GPS
Data entry by: _____ Date: ____/____/ 2015 QC / QC by: _____ Date: ____/____/ 2015		
Village: <input type="checkbox"/> Alley <input type="checkbox"/> Bozi <input type="checkbox"/> Kossou <input type="checkbox"/> Patizia <input type="checkbox"/> Amanifla <input type="checkbox"/> Camp 1 Fisherman <input type="checkbox"/> Kouakougnanou <input type="checkbox"/> Small Hamlet <input type="checkbox"/> Akakro <input type="checkbox"/> Angovia <input type="checkbox"/> Camp 2 Fisherman <input type="checkbox"/> N'da Koffi Yobouekro <input type="checkbox"/> Toumbokro <input type="checkbox"/> Allahou Bazi <input type="checkbox"/> Begbessou <input type="checkbox"/> Camp 3 Fisherman <input type="checkbox"/> Ngatta Ble Kouamekro <input type="checkbox"/> Allai Yaokro <input type="checkbox"/> Bokasso <input type="checkbox"/> Kami		
INTRODUCTION Good morning /afternoon. My name is _____. I'm here to ask you to participate in Amara's survey. As disclosed, Amara is conducting a social study, to develop a comprehensive understanding of well-being in the communities near the Project. This study will serve as a baseline for developing and measuring the Project's mitigation and social investment measures foing forward. It will aslo serve as the basis for periodic updates of the information collected, so that social change can be captured. Today, I would like to ask you questions on you household to help Amara with this these taks. Your household has been randomly selected, and your answers will be combined with answers of other households and reported on. The report will not mention your household specifically and all the information you provide will be held strictly confidentially. I ask you to respond to these questions to the best of your ability. Do you agree to participate in this survey? Yes _____ No _____ <i>(if not could I come back to survey another member of the household?)</i> <i>(If not) Can you explain why not?</i> _____ _____ No _____ Yes <i>(when /what time?)</i> _____		
HH # _____	Name HoH: _____	Tél: _____
Tenant?: Y / N	ID# _____	Signature _____
Name Respondent if different from HoH: _____		Tél: _____
Relations to HoH _____		Signature _____

HOUSEHOLD MEMBERS									
ID	First Name	Last Name	Rel. to HoH	Sex (M / F)	YOB	National ID# (or Ø where none)	Marital Status	Does ID live elsewhere temporarily? If so, where?	
1			1. HoH	M / F			1. Married	Y / N	1. Another house in ADI
2			2. Spouse	M / F			2. Single	Y / N	2. Another hous in sub-prefecture
3			3. Child	M / F			3. Divorced	Y / N	3. Yamoussou
4			4. Grandchild	M / F			4. Widow / widower	Y / N	4. Boufalé
5			5. Sibling	M / F			5. Co-habitation	Y / N	5. Bouaklé
6			6. Parent	M / F			6. Concu- binage	Y / N	6. Abidjan
7			7. Grand- parent	M / F				Y / N	7. Another country
8			8. Niece- nephew	M / F				Y / N	
9			9. Uncle aunt	M / F				Y / N	
10			10. Cousin	M / F				Y / N	
11			11. In-law reltive	M / F				Y / N	
12			12. Other relative	M / F				Y / N	
13			13. Non-Rel	M / F				Y / N	

Do any household members suffer from a condition that prevents them from working? (Indicate ID # and Condition)	What is this household's primary ethnicity? (Circle)	What is the HH primary religion? (Circle one)	When did this household move to this town?
ID ___ Condition _____ 1. Physical handicap	1. Baoulé	1. Christian	1. HoH / spouse born here?
ID ___ Condition _____ 2. Mental handicap	3. Gouro	2. Muslim	2. Moved ____/____/____ JJ / MM / AAAA
ID ___ Condition _____ 3. Chronic illness	4. Malinke	3. Traditional	
ID ___ Condition _____ 4. Blindness	5. Other (National)	4. Atheist	
ID ___ Condition _____ 5. Deafness	6. Foreign (Burkinabe)	5. Other	
ID ___ Condition _____ 6. Mutism	7. Foreign (Malian)		If HH moved, specify city, province, country of origin:
ID ___ Condition _____ 7. Old age	8. Foreign (Guinean)		
	9. Foreign (Other)		

EDUCATION												
ID	Currently Studying ?	Attendance rate if studying?	Does anything limit attendance if studying?		For all, 'Last level of schooling completed?	For all: 'Able to read and write?		For all: Spoken languages?				
						French?	Baoulé?					
1	Y/N	1. Regularly		1. Cost		1. Maternel	Y/N	Y/N	1. French			
2	Y/N	2. Half time		2. Distance		2. CP1	Y/N	Y/N	2. Baoulé			
3	Y/N	3. Seasonally		3. Work		3. CP2	Y/N	Y/N	3. Dioula			
4	Y/N	4. Rarely		4. Marriage		4. CE1	Y/N	Y/N	4. Gouro			
5	Y/N			5. Illness		5. CE2	Y/N	Y/N	5. English			
6	Y/N			6. Other		6. CM1	Y/N	Y/N	6. Other: CDI			
7	Y/N			7. Nothing		7. CM2	Y/N	Y/N	7. Other: Foreign			
8	Y/N					8. 6ème	Y/N	Y/N				
9	Y/N					9. 5ème	Y/N	Y/N				
10	Y/N					10. 4ème	Y/N	Y/N				
11	Y/N					11. 3ème	Y/N	Y/N				
12	Y/N					12. Seconde	Y/N	Y/N				
13	Y/N					13. Terminal	Y/N	Y/N				
14	Y/N					14. Licence 1	Y/N	Y/N				
15	Y/N					15. Licence 2	Y/N	Y/N				
16	Y/N					16. Licence 3	Y/N	Y/N				
17	Y/N					13. Master or PhD	Y/N	Y/N				
18	Y/N					14. None	Y/N	Y/N				

PRODUCTIVE ACTIVITIES							
ID	Has 'ID' worked in the past 12 months? If no, why not?	'ID's primary productive activity		'ID's secondary productive activity		Skills?	
		Activity	Type of work	Activity	Type of work		
1	1. Yes	1. Agriculture	1. Un-	1. Agriculture	1. Un-	1. Driving	
2	2. No: studying	2. Livestock	remunerated	2. Livestock	remunerated	2. Welding	
3	3. No: dependant	3. Fishing	2. Cash-	3. Fishing	2. Cash-	3. Fishing	
4	4. No: retired	4. Trading	earning (self	4. Trading	earning (self	4. Construction	
5	5. No: handicapped	5. Construction	employed)	5. Construction	employed)	5. Mech.	
6	6. No:	6. Transport	3. Salaried	6. Transport	3. Salaried	6. Typing	
7	7. looking for work	7. ASM: digging		7. ASM: digging		7. Sewing	
8	8. No: pregnancy	8. ASM: washing		8. ASM: washing		8. Handicraft	
9	9. No: illness	9. Cacao production		9. Cacao production		9. Carpentry	
10	10. No: others	10. Coffee production		10. Coffee production		10. Painting	
11		11. Work for Amara		11. Work for Amara		11. Electric.	
12		12. Renting rooms		12. Renting rooms		12. Storekeeping	
13		13. Renting land		13. Renting land		13. Transating	
14		14. Restaurant/baking		14. Employee		14. Teaching	
15		15. Other labour		15. Other: labour		15. Nursing	
16		16. Other small		16. Other: small		16. Cook	
17		business		business		17. Housemaid	
18		17. None		17. Teacher		18. Agronomy	
Codes 'Additional Activities'				19. Topography	20. Sociology	21. Plumbing	
18. Police/Army	22. Nurse			22. Geology	23. Security	24. Other	
19. CIE Technician	23. Agronomist						
20. Technicien (other)	24. Priest						
21. Midwife	25. Other						
In order, what are the 3 most important sources of revenue? What % HH income derives from these?		Estimate the HH total monthly income		Does the HH have cash savings (\$) or debt? (Circle all that apply)		Compared to last year, is your financial situation:	
		CFA:		1. \$ in bank 4. No savings, no debt		1. Much better 4. A little worse	
		Estimate the HH total monthly spend		2. \$ in co-op 5. Debt to bank/co-op		2. A little better 5. Much worse	
		CFA:		3. \$ at home 6. Debt to other		3. The same	
				Where does the HH get money when they need it?			
				1. Sell property 4. Borrow (neighbours)		7. Remittances	
				2. Ask relatives 5. Borrow (lenders)		8. Comm. Chief	
				3. Borrow (bank) 6. Travel to find work		9. Other 10. Nowhere	

HEALTH & FOOD SECURITY			
Over the past 12 months, how many times have people in your household have been diagnosed with:		Over the past 12 months, how many people in the household have been subject to:	
Disease	Frequency (#)	Incident	Frequency (#)
Cardiovascular (heart) disease		Violence (any gender)	
Diabetes		Violence against women	
Diarrhea		Violence against children	
Dysentery		Road traffic related injury	
Giardiasis		Construction (work or home) related injury	
Hepatitis A			
Hepatitis B		Over the last 12 months, how many times have you or other household members felt concerned for their security or safety? #: _____	
Hepatitis C		How many meals has the household during a day? #: _____	
Hepatitis D		Does anything limit this HH's food production? (Circle all that apply)	
Hepatitis E		1. Drought	
HIV		2. Pests	
Malaria		3. Lack of inputs	
Pneumonia		4. Lack of labour	
Scabies		5. Soil quality	
Stroke		6. Lack of land (plot too small)	
Stunting or wasting		7. Lack of training	
Syphilis		8. Lack of credit	
Tuberculosis		9. Other	
Worms		10. Household buys all food required	
Typhoid		Do women from this HH give birth with a doctor or midwife in attendance?	
Yellow Fever		1. all	2. majority
Other		3. half	3. la minority
Does anything limit this HH's access to care? (Circle all that apply)		4. none	
1. Cost		Do all household members sleep under a mosquito net?	
2. Distance		1. Yes: all of them	
3. Quality of services		2. Yes: some of them	
4. No limiting factors		3. None	
5. Social pressure			
Where do you most often seek treatment? (Circle)		Are your children vaccinated for any of the below? (Circle)	
1. Clinic in Angovia		1. Measles	
2. Clinic in Kossou		2. Polio	
3. Other clinic		3. Tetanus	
4. Hospital in Bouaflé		4. Yellow Fever	
5. Hospital in Yamoussoukro		5. Other	
6. Hospital in Abidjan		6. None	
7. Other Hospital in CDI			
8. Pharmacy			
9. Abroad			
10. Traditional healer			

HH CHARACTERISTICS						
Ownership Status of primary house (circle)	N° of rooms: primary residence	What are the main bulding materials of the primary house?			Does the hh have other outbuildings? (# each)	What sanitary facilities does the hh have?
		Roof	Ext. Walls	Floor		
1. Owned by HH member 2. Borrowed from relative 3. Borrowed from other #: _____ 4. Rented from relative 5. Rented from other		1. Tile 2. Thatch 3. Corrugated Iron 4. Wood 5. Tarp 6. Other	1. Concrete 2. Fired bricks 3. Mud bricks 4. Wood 5. Tarp 6. Stone 7. Beaten earth 8. Other	1. Concrete 2. Tile 3. Mud/Earth 4. Rammed Earth 5. Wood 6. Stone 7. Cement 8. Other	1. Kitchen 2. Latrine 3. Pen 4. Storage room 5. Rental annex 6. Other bedroom	1. None 2. Indoor flush 3. Indoor pit latrine 4. Outdoor DVIP 5. Outdoor pit 6. Shared DVIP 7. Shared pit voisin
Principle source of cooking fuel? (circle)	Principle source of	Principle source of	Drinking water treatment? (cricle)	Waste disposal?	Primary means of transport? (circle)	
1. Wood 2. Charcoal 3. Kerosene 4. Gas 5. Electricity	1. Wood 2. Charcoal 3. Kerosene 4. Gas 5. Electricity 6. Generator 7. Solar lamp/torch 8. Other	1. Public tap 2. Private tap 3. Public well 4. Private well 5. River / strear 6. Purchased	1. Bleach tablets 2. Boiling 3. Filter 4. None necessary 5. Necessary but not done	1. Burning 2. Burying 3. Local dump 4. Private collect 5. Lake Koussou 6. Wherever	1. Foot 2. Bicycle 3. Motorcycle 4. Moto-taxi 5. Public Transport (bus) 6. Private vehicle (car)	
HH ASSETS		NATURAL RESOURCES				
How many of each of the following assets does this HH		What resources does your household use? (circle / explain use)			Where	
Livestock	Other Moveable	1. Fish	<input type="checkbox"/> Collected	<input type="checkbox"/> Consumed	<input type="checkbox"/> Sold	
1. Cows _____	1. Radio _____ 10. Hunting gun	2. Wood for charcoal	<input type="checkbox"/> Collected	<input type="checkbox"/> Consumed	<input type="checkbox"/> Sold	
2. Sheep _____	2. Bicycle _____ 11. Pump / other	3. Wood for construct	<input type="checkbox"/> Collected	<input type="checkbox"/> Consumed	<input type="checkbox"/> Sold	
3. Goats _____	3. Motorcycle _____ 12. TV _____	4. Grazing livestock	<input type="checkbox"/> Collected	<input type="checkbox"/> Consumed	<input type="checkbox"/> Sold	
4. Pigs _____	4. Vehicle _____ 13. Matress _____	5. Harvest edeble plai	<input type="checkbox"/> Collected	<input type="checkbox"/> Consumed	<input type="checkbox"/> Sold	
5. Chickens _____	5. Generator _____ 14. Beds _____	6. Harves medicine	<input type="checkbox"/> Collected	<input type="checkbox"/> Consumed	<input type="checkbox"/> Sold	
6. Geese _____	6. Fridge _____ 15. PC _____	7. Grass or reed for ro	<input type="checkbox"/> Collected	<input type="checkbox"/> Consumed	<input type="checkbox"/> Sold	
7. Ducks _____	7. Mill _____ 16. Other _____	8. Hunting animals / b	<input type="checkbox"/> Collected	<input type="checkbox"/> Consumed	<input type="checkbox"/> Sold	
8. Rabbits _____	8. Cell phone	9. Artisanal mining	<input type="checkbox"/> Collected	<input type="checkbox"/> Consumed	<input type="checkbox"/> Sold	
9. Donkeys _____	9. Canoe	10. Sand for construct	<input type="checkbox"/> Collected	<input type="checkbox"/> Consumed	<input type="checkbox"/> Sold	

LAND USE AND CROP CULTIVATION					PERCEPTIONS	
Describe the land use & ownership for this household					Indicate which crops were cultivated in the last agricultural season (Circle)	
Plot #	Use	Area m2	In the ADI?	Ownership		
1	1. Residential		Y / N	1. Traditional	1. Mais	21. Cauliflower
2	2. Active cultivation		Y / N	2. Private	2. Manioc	22. Rubber
3	3. In preparation		Y / N	3. Sharecropper	3. Patate douce	23. Yam
4	4. Market garden		Y / N	4. Borrowed	4. Haricots	24. Igname
5	5. Commercial Plantation		Y / N	5. Donation	5. Arachide	25. Pineapple
6	6. Grazing		Y / N		6. Caffé	26. Rice
7	7. Fallow		Y / N		7. Banana	27. Gombo
8	8. Other		Y / N		8. Cacao	28. Auberg.
9			Y / N		9. Tomate	29. Other
10			Y / N		9. Oignon	
					10. Epinards	
					11. Poivron	
					12. Poivre	
					13. Pomme de T.	
					14. Carotte	
					15. Ail	
					16. Piment	
					18. Celeris	
					19. Anacarde	
					20. Soja	

What are the three greatest challenges in this community?	
1. Acces to water	1. _____
2. Access- health care	2. _____
3. Electrification	3. _____
4. Security	4. _____
5. Lack of work	
6. Transport	
7. Education	
8. Pollution	
9. Child marriage	
10. Road infrastructure	



Do you know how to contact Amara?	Y/N
Have you seen Amara press on the radio/newspaper?	Y/N
What is your perception of Amara (Circle)	
1. Very positive	
2. Positive	
3. Neutral	
4. Negative	
5. Very Negative	
6. Don't know	




SOCIAL	
Do members of your HH participate in any of the follow groups (Circle all)	
1. Agricultural association	8. Religious group
2. Fishermen's association	9. Youth group
3. Market gardener's assoc.	10. Other community group
4. ASM cooperative	
5. Women's association	
6. Saving's group	
7. Trader's association	

What are your biggest concerns about the Project? (circle max 3)		
1. Water pollution	6. Employment	10. Physical displacement
2. Air pollution	7. Loss of Empl.	11. Lack of information
3. Loss of lands	8. Influx	12. Lack of community development
4. Accidents/Insecuri	9. Loss of crops	13. Protection of biodiversity
5. Health		14. Other

Reliability of respondents	
<input type="checkbox"/> High <input type="checkbox"/> Average <input type="checkbox"/> Mediocre	If mediocre, explain:

Appendix C – Religious Infrastructure in the Study Area

<p>Village: Akakro</p> <p>Description: Eglise AECI (Christian, Evangelic)</p> <p>N: 07° 00' 38.47''</p> <p>E: 05° 33' 18.39''</p>	
<p>Village: Akakro</p> <p>Description: Eglise CMA (Christian, Protestant)</p> <p>N: 07° 00' 34.25''</p> <p>E: 05° 33' 25.6''</p>	<p>(picture unavailable)</p>
<p>Village: Allahou Bazi</p> <p>Description: Eglise de l'Assemblée de Dieu</p> <p>N: 07° 32' 11.17''</p> <p>E: 05° 32' 02.6''</p>	

<p>Village: Angovia</p> <p>Description: Eglise CMA (Christian, Protestant)</p> <p>N: 07° 02' 02.75"</p> <p>E: 05° 32' 16.96"</p>	
<p>Village: Angovia</p> <p>Description: Mosque</p> <p>N: 07° 02' 03.5"</p> <p>E: 05° 32' 07.48"</p>	
<p>Village: Kouakougnanou</p> <p>Description: Eglise AECl (Christian, Evangelic)</p> <p>N: 07° 00' 07.34"</p> <p>E: 05° 30' 37.17"</p>	

<p>Village: Kouakougnanou</p> <p>Description: Eglise Baptiste (Christian, Baptist)</p> <p>N: 07° 00' 08.86''</p> <p>E: 05° 30' 36.89''</p>	
<p>Village: Kouakougnanou</p> <p>Description: Eglise de l'Assemblée de Dieu (Christian, Protestant)</p> <p>N: 06° 59' 56.42''</p> <p>E: 05° 30' 40.58''</p>	
<p>Village: Kouakougnanou</p> <p>Description: Eglise CMA (Christian, Protestant)</p> <p>N: 07° 00' 03.8''</p> <p>E: 05° 30' 48.89''</p>	

<p>Village: Kouakougnanou</p> <p>Description: Eglise Catholique (Christian, Catholic)</p> <p>N: 07° 00' 05.33''</p> <p>E: 05° 30' 46.04''</p>	
<p>Village: N'Da Koffi Yobouekro</p> <p>Description: Eglise EDCJ (Christian, Evangelic)</p> <p>N: 07° 00' 54.38''</p> <p>E: 05° 33' 58.46''</p>	

APPENDIX D – Public Education Infrastructure in the Area of Local Direct Influence

<p>Village: Akakro</p> <p>Description: Primary School</p> <p>N: 07° 00' 47.49"</p> <p>E: 05° 33' 15.26"</p>	
<p>Village: Angovia</p> <p>Description: Primary School</p> <p>N: 07° 02' 04.93"</p> <p>E: 05° 32' 23.57"</p>	

Village: Angovia

Description: KIndergarten

N: 07° 02' 06.44''

E: 05° 32' 09.37''



Village: Kouakougnanou

Description: Primary School


N: 07° 00' 05.79''


E: 05° 30' 41.67''







APPENDIX E – Water Access Points in the Area of Local Direct Influence



Type of Source	Village	Coordonnées GPS	Type of Source	Village	GPS Coordinates
School Pump	Angovia	N : 07°02'05.15" W : 05°32'21.47"	Water Tower (Non functioning)	Angovia	N : 07°01'59.99" W : 05°32'09.97"





Type of Source	Village	Coordonnées GPS	Type of Source	Village	GPS Coordinates
Public Hydraulic Pump	Allahou Bazi	N : 07°02'07.75" W : 05°31'58.54"	Public Hydraulic Pump	Kouakougnanou	N : 07°00'06.12" W : 05°30'43.2"
					

Type of Source	Village	Coordonnées GPS	Type of Source	Village	GPS Coordinates
School Pump	Kouakougnanou	N : 07°00'05.92" W : 05°30'40.54"	Public Hydraulic Pump	Kouakougnanou	N : 06°59'53.24" W : 05°30'45.64"
 <p>20/02/2015</p>			 <p>20/02/2015</p>		

Type of Source	Village	Coordonnées GPS	Type of Source	Village	GPS Coordinates
Public Hydraulic Pump	N'Da Koffi Yobouekro	N : 07°00'53.66" W : 05°33'53.1"	Public Hydraulic Pump	N'Da Koffi Yobouekro	N : 07°00'56.15" W : 05°34'02.65"
					

Type of Source	Village	Coordonnées GPS	Type of Source	Village	GPS Coordinates
Public Hydraulic Pump	Akakro	N : 07°00'39.2' W : 05°33'19.77"	Public Hydraulic Pump	Akakro	N : 07°00'38.56" W : 05°33'23.29"



APPENDIX F – Village Profiles in the Area of Local Direct Influence

ID Enquête # AK19/02/15/05 EV

Village: AKAKRO UTM N: 07° 00' 3425" W: 005° 33' 2113"
Date: 19/02/2015 Heure de début : 12H 20 Heure de fin:14H 30

Enquêteur : YAO Konan Fiacre

1. ADMINISTRATION COMMUNAUTAIRE	
Autorités traditionnelles (Titre et Nom)	1. Chef de village : ADJE Kouakou Privat / KOUAME Kouassi Germain (Intérimaire) 2. Notable (9) 3. Président des Jeunes : KOUASSI Diby Firmin
Autorités religieuses (Titre et Nom)	1. 2. N/A 3.
Autorités administratives (Titre et Nom)	1. 2. N/A 3.
OBSERVATIONS : (ex : Rôles principaux de ces autorités)	<p>Chef de terre : règle les problèmes du village, représentant de l'administration. Fait la libation pendant les cérémonies et règle les problèmes fonciers.</p> <p>Notable(s) : aide le Chef dans ses tâches, à gérer le village, régler les conflits.</p> <p>Président des Jeunes : intermédiaire entre les jeunes et la notabilité, le coordinateur des jeunes.</p> <p>Président des Femmes : coordinatrice entre les femmes et la chefferie.</p>

2. POPULATION			
Estimation de la population	500	Estimation du nombre de ménages	
Langue principale	Baoulé	Autres langues	1. Manianlè 2. Français 3. Dioula
Principal groupe ethnique	Yaouré	Autres groupes ethniques	1. Yacouba 2. Gouro 3. Bété

Principale religion	Animisme	Autres religions	1. Christianisme 2. Islam 3. Bouddhisme
L'histoire de la communauté	Date de la fondation: 18è siècle Famille fondatrice : Aka Autres familles importantes du village : Koko Adro N'nouo Youbou	L'histoire générale / évènements importants: Venu de Sakassou pour pratiquer la chasse, M. KOUASSI Kpin s'est installé à Bégbéssou au 18è siècle. Dans ses expéditions de chasse, il découvrit une cruche d'eau. Il créa un campement à cet endroit qu'il nomma KOUASSIKRO. Le fils de KOUASSI Kpin, M. AKA également chasseur a découvert le site de l'actuel village et s'y installa pour créer le village Akakro	
OBSERVATIONS : (ex : Lors de la récente immigration / émigration)	Colonisation avec son cortège de travaux forcés, la casse des graines, le transport de ses graines à pieds jusqu'à Dimbokro, accompagné de châtiments corporels, la construction de ponts et de routes.		

3. INFRASTRUCTURESET SERVICES

# / Nombre des écoles primaires <i>NB. Prendre des photos de chacune et des levées GPS</i>	1	(s'il n'y a aucune école primaire, à quelle distance se trouve la plus proche)	Distance : (km) Village :
# / Nombre des écoles secondaires <i>NB. Prendre des photos de chacune et des levées GPS</i>	0	(s'il n'y a aucune école secondaire, à quelle distance se trouve la plus proche)	Distance : 11 (km) Village : Kossou
Nombre, noms et types d'infrastructures de santé <i>NB. Prendre des photos de chacune et des levées GPS</i>	0	(s'il n'y a aucun centre de santé, à quelle distance se trouve le plus proche)	Distance : 03 (km) Village : Angovia
Autres infrastructures : NB. Prenez des photos de chacun et inscrivez- point GPS			
Type & Noms: ex. mosquée, église, gare de taxis, marché, dock, point d'eau etc.		Détails : date of construction for buildings, months of operation for water points	
Eglise AECI	1987		
Eglise CMA	2012		
Marché	2013		
Terrain de football	1968		

Centre Henry Konan BEDIE	1995
2 pompes hydrauliques	1980 / 2000
Electrification	2002
Autres sources d'eau	1. rivière Polé 2. 3.
OBSERVATIONS : (ex. Sur l'accès aux services sanitaires et éducatifs, la criminalité, les taux de la circulation et les accidents etc.)	Education : insuffisance de tables-banc, insuffisance d'enseignant, pas de cantine. Santé : insuffisance de matériels biomédicaux. Criminalité : un braquage à domicile à domicile en 2012. Accident de circulation : 6 cas d'accidents de moto en 2014.

4. ECONOMIE		
Activités productives primaires	Femmes	Hommes
	Agriculture	Agriculture
Activités productives secondaires	Orpaillage	Orpaillage
Principaux produits agricoles consommés / cultivés par les ménages	Riz – Igname – Banane – Manioc – Gombo – Tomate - Piment	
Principaux produits agricoles vendus par les ménages	Cacao – Café – Banane – Riz – Igname - Manioc	
Principaux produits récoltés dans la brousse	Colas – Mangue – Néré – Champignon – Escargot – “Chat noir”	
Autres types d'entreprises et activités économiques dans la communauté	Types	#
	1. Boutique	02
	2. Buvette	11
	3. Salon de coiffure	01
	4. Atelier de couture	06
	5.	
	6.	
	7.	
	8.	

Les membres de la communauté ont-ils accès au crédit?	Y / N	% de ménages employés dans des activités salariées (# de cadres)	03 personnes	% de ménages engagés dans l'agriculture	100%
				% de ménages engagés dans l'orpaillage	100%
% de ménages avec des vaches	0%	% des ménages élevant de la volaille	100%	% des ménages ayant ovins / caprins	100%
OBSERVATIONS : (ex. sur la sécurité ou des facteurs de vulnérabilité alimentaire)	Sécheresse en 1980 et 1990				

5. CAPITAL NATUREL		
Territoire total de Village (ha) - expliquer frontières territoriales avec d'autres villages	Akakro et : Bôh : colline Floucou Angovia : colline Doua Gnoboue OUAKOUGNANOU : UN RONIER N'da Koffi Yobouékro : cimetière d'Akakro Tienkro : colline Coubessango	
Caractéristiques du paysage	% du total	activités productives
Type de sol: (Bas-fonds)	0%	
Type de sol: Plaine Alluviale	40 ha	Agriculture
Type de sol: Coteau	inconnue	Agriculture
Type d'utilisation: Agricole (Cultivé)	inconnue	Riz – Igname – Banane – Manioc – Gombo – Tomate – Piment
Type d'utilisation: Agricole (Plantation)	inconnue	Cacao – Café – Banane – Riz – Igname – Manioc
Type d'utilisation: Brousse/Jachère	inconnue	Agriculture
Type d'utilisation: Forêt	inconnue	Chasse - Agriculture
Type d'utilisation: Urbain		
Type d'utilisation: Roche	inconnue	Faire la fondation des maisons
Type d'utilisation: cours d'eau	Une rivière	Boisson – Cuisson - Lessive

6. SOCIÉTÉ CIVILE						
Communa uté ONGs.	Nom	Zone d'intervention	Activités	# Membres	Date de fondation	Contact Info
Mutuelle	MUDA	Akakro	Développement économique	≈ 600	2012	48 02 71 54 07 59 09 37

7. PRIORITÉS DES COMMUNAUTES

1. Route (reprofilage)
2. adduction d'eau potable
3. Extension de l'électrification

8. ANNEXES

6. Photos des maisons typiques
7. Photos / GPS des marchés, des églises, des mosquées, des écoles, des points de santé, puits et autres infrastructures
8. Photos de parcelles agricoles typiques
9. Cartes Google earth
10. Notes

ID Enquête # AB17021505EV

Village: ALLAHOU-BAZI
Date : 17/02/2015

UTM N: 07°02'10.71"
Heure de début : 15h04

w: 05°32'09.37"
Heure de fin : 17h20

Enquêteur : YAO Konan Fiacre

1. ADMINISTRATION COMMUNAUTAIRE	
Autorités traditionnelles (Titre et Nom)	1. NANAN YAO Konan (Chef du village) 2. HOUPHOUET Kouadio Mathias (président des jeunes) 3. KOUAME Aya Josephine (présidente des femmes)
Autorités religieuses (Titre et Nom)	1. 2. NA 3.
Autorités administratives (Titre et Nom)	1. 2. NA 3.
OBSERVATIONS : (ex: Rôles principaux de ces autorités)	CHEF DU VILLAGE : autorité politique et judiciaire du village. Il est le représentant de l'administration. PRESIDENT DES JEUNES : il gère les problèmes mineurs avant d'atteindre le chef du village. il organise les jeunes pour l'entretien du village. PRESIDENTE DES FEMMES : Chargée de la restauration pendant les cérémonies officielles. RESPONSABLE DES ALLOGENES : gère tous les problèmes qui concernent les allogènes. Il est le canal de l'information au niveau des allogènes.

2. POPULATION			
Estimation de la population	5 000	Estimation du nombre de ménages	inconnue
Langue principale	Baoulé	Autres langues	1. Français 2. Dioula 3. Mossi
Principal groupe ethnique	Baoulé	Autres groupes ethniques	1. Malinké 2. Mossi 3. Yacouba
Principale religion	Animisme	Autres religions	1. Christianisme 2. Islam 3. Bouddhisme
L'histoire de la communauté	Date de la fondation: 1975 Famille fondatrice : BONI N'GUESSAN Autres familles importantes du village : - BAZI - ALLAHOU - ANGAMBONOU	L'histoire générale / évènements importants : Allahou est un village fondé par Mme BONI N'Guessan, venue de Sakassou pour pratiquer l'orpaillage pendant la période précoloniale. Quant à Bazi, c'était un village dont le fondateur serait venu de Bocassou. Allahou-Bazi est la fusion des villages de Allahou et de Bazi. Le village a déjà fait l'objet de deux déplacements dont le dernier date de la construction du barrage de Kossou en 1975 pour être reconstruit sur le site actuel.	
OBSERVATIONS :	Les déplacements du village.		

(ex: Lors de la récente immigration / émigration)	
---	--

3. INFRASTRUCTURES ET SERVICES			
# / Nombre des écoles primaires <i>NB. Prendre des photos de chacune et des levées GPS</i>	0	(s'il n'y a aucune école primaire, à quelle distance se trouve la plus proche)	Distance : 0,5 (km) Village : Angovia
# / Nombre des écoles secondaires <i>NB. Prendre des photos de chacune et des levées GPS</i>	0	(s'il n'y a aucune école secondaire, à quelle distance se trouve la plus proche)	Distance : 12 (km) Village : Kossou
Nombre, noms et types d'infrastructures de santé <i>NB. Prendre des photos de chacune et des levées GPS</i>	0	(s'il n'y a aucun centre de santé, à quelle distance se trouve le plus proche)	Distance : mitoyen (km) Village : Angovia
Autres infrastructures : NB. Prenez des photos de chacun et inscrivez- point GPS			
Type & Noms: ex. mosquée, église, gare de taxis, marché, dock, point d'eau etc.		Détails : date of construction for buildings, months of operation for water points	
Eglise des assemblées de Dieu		2004	
Eglise pentecôte		2013	
Eglise Foi et Obéissance		2014	
Pompe hydraulique manuelle		09/12/1991	
Foyer des jeunes		2006	
Autres sources d'eau	1. Puits dont l'eau sert à faire la lessive 2. 3.		
OBSERVATIONS : (ex. Sur l'accès aux services sanitaires et éducatifs, la criminalité, les taux de la circulation et les accidents etc.)	Education : insuffisance des salles de classe, ce qui entraine l'inscription des enfants dans d'autres écoles et dans d'autres villages Santé : pas d'ambulance dans le centre de santé, insuffisance d'équipement en matériel biomédical et du personnel soignant Accident de circulation : accident de moto récurrent		

4. ECONOMIE			
	Femmes	Hommes	
Activités productives primaires	Orpaillage	Orpaillage	
Activités productives secondaires	Agriculture	Agriculture et pêche	
Principaux produits agricoles consommés / cultivés par les ménages	Riz – igname – banane – manioc – maïs etc.		
Principaux produits agricoles vendus par les ménages	Cacao – café – anacarde		
Principaux produits récoltés dans la brousse	Néré – mangue – animaux de brousse		
Autres types d'entreprises et activités économiques dans la communauté	Types		#
	1. Hôtel		1
	2. Maquis		5
	3. Boutique		20

Les membres de la communauté ont-ils accès au crédit?	Not	% de ménages employés dans des activités salariées (# de cadres)	09 cadres	% de ménages engagés dans l'agriculture	25%
				% de ménages engagés dans l'orpaillage	100%
% de ménages avec des vaches	0%	% des ménages élevant de la volaille	100%	% des ménages ayant ovins / caprins	2%
OBSERVATIONS : (ex. sur la sécurité ou des facteurs de vulnérabilité alimentaire)	- Sécheresse de 1983.				

5. CAPITAL NATUREL		
Territoire total de Village (ha) - expliquer frontières territoriales avec d'autres villages	Il est difficile d'estimer la surface totale. Cependant, Allahou-Bazi fait limite avec : - certaines populations de Tiébissou et de Yamoussoukro au niveau du Bandama - Kouakougnanou par la colline « OKA »	
Caractéristiques du paysage	% du total	activités productives
Type de sol: (Bas-fonds)	0%	
Type de sol: Plaine Alluviale	Inconnue	Agriculture/orpaillage
Type de sol: Coteau	Inconnue	Agriculture/orpaillage
Type d'utilisation: Agricole (Cultivé)	Inconnue	Riz – maïs – manioc – igname
Type d'utilisation: Agricole (Plantation)	Inconnue	Cacao – café – hévéa – anacarde
Type d'utilisation: Brousse/Jachère	Inconnue	Agriculture
Type d'utilisation: Forêt	Inconnue	Agriculture
Type d'utilisation: Urbain		
Type d'utilisation: Roche	0%	
Type d'utilisation: cours d'eau	3 cours d'eau	Aucune

6. SOCIÉTÉ CIVILE						
Communa- uté ONGs.	Nom	Zone d'intervention	Activités	# Membres	Date de fondation	Contact Info
Mutuelle	MUDESA	Allahou-Bazi	Développement économique et social	inconnue	inconnue	07 11 65 47 07 57 37 19

7. PRIORITÉS DES COMMUNAUTES

1. Activités génératrice de revenus
2. Education
3. Approvisionnement en eau potable

8. ANNEXES

9. Photos des maisons typiques
10. Photos / GPS des marchés, des églises, des mosquées, des écoles, des points de santé, puits et autres infrastructures
11. Photos de parcelles agricoles typiques
12. Cartes Google earth
13. Notes

ID Enquête # AN17021505EV

Village: ANGOVIA
Date : 17/02/2015

UTM N: 07°02'04.72"
Heure de début : 9h50

E: 05°32'13.91"
Heure de fin : 12h20

Enquêteur : YAO Konan Fiacre

1. ADMINISTRATION COMMUNAUTAIRE	
Autorités traditionnelles (Titre et Nom)	1. DIBY Kouassi Fidèle (Chef de terre) 2. DIBI N'Goran Daniel (Chef du village) 3. Les notables (8)
Autorités religieuses (Titre et Nom)	1. 2. NA 3.
Autorités administratives (Titre et Nom)	1. 2. NA 3.
OBSERVATIONS : (ex: Rôles principaux de ces autorités)	CHEF DE TERRE : il est chargé de faire la libation dans les cérémonies officielles. Il désigne le chef du village en collaboration avec les chefs de quartier. Il est chargé de faire des sacrifices qui concernent la purification de la terre. CHEF DU VILLAGE : il est le représentant de l'administration et le garant des us et coutumes du village. Il est aidé dans sa tâche par ses notables

2. POPULATION			
Estimation de la population	5 000	Estimation du nombre de ménages	300
Langue principale	Baoulé	Autres langues	1. Français 2. 3.
Principal groupe ethnique	Baoulé	Autres groupes ethniques	1. Dioula 2. Mossi 3.
Principale religion	Animisme	Autres religions	1. Christianisme 2. Islam 3. Bouddhisme
L'histoire de la communauté	Date de la fondation: 1920 Famille fondatrice : BROU de Broukro Autres familles importantes du village : - N'Gbandossou - Akpessé - Tahanou	L'histoire générale / évènements importants : Angovia est le regroupement de 4 villages sous la demande de l'autorité coloniale. Il s'agit de Broukro, village originel ayant reçu les autres villages ; de Akpessé, de Tahanou et de N'Gbandossou.	
OBSERVATIONS :	L'affrontement intercommunautaire du 10 au 12 juillet 2013.		

(ex: Lors de la récente immigration / émigration)	
---	--

3. INFRASTRUCTURES ET SERVICES			
# / Nombre des écoles primaires <i>NB. Prendre des photos de chacune et des levées GPS</i>	un groupe scolaire deux écoles primaires une école maternelle	(s'il n'y a aucune école primaire, à quelle distance se trouve la plus proche)	Distance : (km) Village :
# / Nombre des écoles secondaires <i>NB. Prendre des photos de chacune et des levées GPS</i>	0	(s'il n'y a aucune école secondaire, à quelle distance se trouve la plus proche)	Distance : 12 (km) Village : Kossou
Nombre, noms et types d'infrastructures de santé <i>NB. Prendre des photos de chacune et des levées GPS</i>	1	(s'il n'y a aucun centre de santé, à quelle distance se trouve le plus proche)	Distance : (km) Village :
Autres infrastructures : NB. Prenez des photos de chacun et inscrivez- point GPS			
Type & Noms : ex. mosquée, église, gare de taxis, marché, dock, point d'eau etc.		Détails : date of construction for buildings, months of operation for water points	
Eglise catholique		1975	
Eglise CMA		2008	
Eglise Méthodiste		xxxxx	
Eglise Réveil		2013	
Mosquée		06/09/2006	
Château d'eau		2006	
Pompe hydraulique manuelle 1		1980	
Pompe hydraulique manuelle 2		1990	
Marché		1995	
Electrification rurale		1997	
Foyer socio-éducatif		xxxxxxx	
Terrain de football		xxxxxxx	
Autres sources d'eau	1. 2. 3.		
OBSERVATIONS : (ex. Sur l'accès aux services sanitaires et éducatifs, la criminalité, les taux de la circulation et les accidents etc.)	Education : effectif pléthorique ; refoulement des enfants à la rentrée Santé : pas d'ambulance dans le centre de santé, pas de clôture autour du centre, insuffisance d'équipement en matériel biomédical. Criminalité : 3 agressions en 2014 avec plusieurs vols à domicile et infractions de nuit.		

4. ECONOMIE		
	Femmes	Hommes
Activités productives primaires	Orpillage	Orpillage
Activités productives secondaires	Agriculture	Agriculture
Principaux produits agricoles consommés / cultivés par les ménages	Riz – igname – banane -	
Principaux produits agricoles vendus par les ménages	Cacao – café – banane – igname – avocat -	
Principaux produits récoltés dans la brousse	Néré – mangue	

Autres types d'entreprises et activités économiques dans la communauté	Types				#
	1. Hôtel				
2. Boulangerie					1
3. Dépôt de produits pharmaceutiques					1
4. Gendarmerie					1
5. Maquis					8
6. Restaurant					15
7. Gare de taxi					1
8. Gare de moto-taxi					1
Les membres de la communauté ont-ils accès au crédit?	Not	% de ménages employés dans des activités salariées (# de cadres)	50 cadres	% de ménages engagés dans l'agriculture	100%
				% de ménages engagés dans l'orpaillage	100%
% de ménages avec des vaches	0,67%	% des ménages élevant de la volaille	100%	% des ménages ayant ovins / caprins	75%
OBSERVATIONS : (ex. sur la sécurité ou des facteurs de vulnérabilité alimentaire)	- Sécheresse de 1957 à 1959. - Affrontement intercommunautaire de 2013.				

5. CAPITAL NATUREL		
Territoire total de Village (ha) - expliquer frontières territoriales avec d'autres villages	Les limites ne sont pas matérialisées. La superficie est difficile à estimer.	
Caractéristiques du paysage	% du total	activités productives
Type de sol: (Bas-fonds)	0%	
Type de sol: Plaine Alluviale	Inconnue	Agriculture
Type de sol: Coteau	Inconnue	Agriculture
Type d'utilisation: Agricole (Cultivé)	Inconnue	Riz – maïs – manioc – igname
Type d'utilisation: Agricole (Plantation)	Inconnue	Cacao – café – hévéa – palmier à huile
Type d'utilisation: Brousse/Jachère	Inconnue	Agriculture
Type d'utilisation: Forêt	Inconnue	Agriculture
Type d'utilisation: Urbain		
Type d'utilisation: Roche	0%	
Type d'utilisation: cours d'eau	7 cours d'eau	Aucune

6. SOCIÉTÉ CIVILE						
Communa uté ONGs.	Nom	Zone d'intervention	Activités	# Membres	Date de fondation	Contact Info
Mutuelle	Mutuelle N'Gbando	Angovia	Projet de développement	5 000	1976	08 34 49 50 07 07 76 30

7. PRIORITÉS DES COMMUNAUTES
<ol style="list-style-type: none"> 1. Eau potable 2. Etablissement secondaire 3. Ambulance et médecin

8. ANNEXES
<ol style="list-style-type: none"> 9. Photos des maisons typiques 10. Photos / GPS des marchés, des églises, des mosquées, des écoles, des points de santé, puits et autres infrastructures 11. Photos de parcelles agricoles typiques 12. Cartes Google earth 13. Notes

ID Enquête # KK20/02/15/05EV

Village: Kouakougnanou UTM N: : 07°00'75" E: : 05° 30'42.2"
Date : 20/02/2015 Heure de début : 09h45 Heure de fin: 11h59

Enquêteur : YAO Konan Fiacre

1. ADMINISTRATION COMMUNAUTAIRE	
Autorités traditionnelles (Titre et Nom)	1. KOUADJO Yao Nestor 2. Notables (6) 3. Chef de terre : KOUAKOU Amani Raymond
Autorités religieuses (Titre et Nom)	1. 2. N.A 3.
Autorités administratives (Titre et Nom)	1. 2. N.A 3.
OBSERVATIONS : (ex: Rôles principaux de ces autorités)	<u>Chef du Village</u> : gère le village, règle les conflits, représente l'administration. <u>Notables</u> : Conseillers du chef <u>Chef de terre</u> : chargé de faire la libation pendant les cérémonies et faire les sacrifices d'adoration

2. POPULATION			
Estimation de la population	1000	Estimation du nombre de ménages	250
Langue principale	Baoulé	Autres langues	1. Français 2. Dioula 3.
Principal groupe ethnique	Baoulé	Autres groupes ethniques	1. Malinké 2. Mossi 3.
Principale religion	Chrétienne	Autres religions	1. Animisme 2. Islam 3. Bouddhisme

L'histoire de la communauté	<p>Date de la fondation: vers 1987 19e siècles</p> <p>Famille fondatrice : BADJO</p> <p>Autres familles importantes du village :</p> <p>AKA AKA Houphouët WOPKIN Kouassi KLONOU GONI</p>	<p>L'histoire générale / évènements importants:</p> <p>Venu par vague successive, les patriarches différentes familles de Oualèbo (sakassou), le colonisateur les a obligé à se regrouper sur un même site vers 1897. Leur regroupement a donné naissance à deux villages séparés par la route (Bopri et Kouakougnanou). La réunion de ces deux villages sous le nom de Kouakougnanou s'est faite en 1997.</p>
OBSERVATIONS : (ex: Lors de la récente immigration / émigration)	<p>-La réunification du village sous un seul nom Kouakou gnanou en 1997</p> <p>-La variole vers 1952</p>	

3. INFRASTRUCTURES ET SERVICES			
# / Nombre des écoles primaires	1	(s'il n'y a aucune école primaire, à quelle distance se trouve la plus proche)	Distance : (km) Village :
<i>NB. Prendre des photos de chacune et des levées GPS</i>			
# / Nombre des écoles secondaires	0	(s'il n'y a aucune école secondaire, à quelle distance se trouve la plus proche)	Distance : 2 (km) en traversant le fleuve Village : Kossou
<i>NB. Prendre des photos de chacune et des levées GPS</i>			
Nombre, noms et types d'infrastructures de santé	0	(s'il n'y a aucun centre de santé, à quelle distance se trouve le plus proche)	Distance : 5 (km) Village : Angovia
<i>NB. Prendre des photos de chacune et des levées GPS</i>			
Autres infrastructures : NB. Prenez des photos de chacun et inscrivez- point GPS			
Type & Noms: ex. mosquée, église, gare de taxis, marché, dock, point d'eau etc.		Détails : date of construction for buildings, months of operation for water points	
2 pompes hydrauliques		1980 - 2000	
Eglise catholique		1992	
Eglise AECI		1968	
Eglise des assemblées de Dieu		2011	
Eglise Baptise		2005	
Foyer des jeunes		1999	
Terrain de football		1980	

Depot de produit pharmaceutique	2014
Autres sources d'eau	1. Marigot 2. 3.
OBSERVATIONS : (ex. Sur l'accès aux services sanitaires et éducatifs, la criminalité, les taux de la circulation et les accidents etc.)	<u>Education</u> : Insuffisance de table – banc ; de salle de classe <u>Santé</u> : Difficile car pas de véhicule de transport <u>Criminalité</u> : Vol à domicile : 15cas en 2014 <u>Accident de circulation</u> : 8 cas en 2014

4. ECONOMIE					
Activités productives primaires	Femmes			Hommes	
	Orpaillage			Orpaillage	
Activités productives secondaires	Agriculture			Agriculture	
Principaux produits agricoles consommés / cultivés par les ménages	Riz – manioc – igname – banane - vivriers				
Principaux produits agricoles vendus par les ménages	Cacao – café – anacarde - palmier à huile				
Principaux produits récoltés dans la brousse	Mangue				
Autres types d'entreprises et activités économiques dans la communauté	Types				#
	1. Buvette				10
	2. Kiosque à café				6
	3. Salon de coiffure				5
	4. Atelier de couture				1
	5. Garage mécanique moto				1
	6. Boutique				9
	7. forgeron (atelier)				1
	8. Vendeur de carburant				4
Les membres de la communauté ont-ils accès au crédit?	Y / N	% de ménages employés dans des activités salariées (# de cadres)	Seulement les enseignants	% de ménages engagés dans l'agriculture	100%
				% de ménages engagés dans l'orpaillage	100%

% de ménages avec des vaches	0%	% des ménages élevant de la volaille	100%	% des ménages ayant ovins / caprins	50%
OBSERVATIONS : (ex. sur la sécurité ou des facteurs de vulnérabilité alimentaire)	-Sécheresse de 1972 à 1978 -Feux de brousse en 1983				

5. CAPITAL NATUREL		
Territoire total de Village (ha) - expliquer frontières territoriales avec d'autres villages	Limite entre Kouakougnanou et Alley : la rivière blo N'zue Blé Kossou : le Bandama	
Caractéristiques du paysage	% du total	activités productives
Type de sol: (Bas-fonds)	0%	
Type de sol: Plaine Alluviale	80 ha	
Type de sol: Coteau	50 collines	
Type d'utilisation: Agricole (Cultivé)	inconnue	
Type d'utilisation: Agricole (Plantation)	inconnue	
Type d'utilisation: Brousse/Jachère	200 ha	
Type d'utilisation: Forêt	Inconnue	
Type d'utilisation: Urbain		
Type d'utilisation: Roche	0%	
Type d'utilisation: cours d'eau	1%	Aucune

6. SOCIÉTÉ CIVILE						
Communaute ONGs.	Nom	Zone d'intervention	Activités	# Membres	Date de fondation	Contact Info
Mutuelle	MUDEK	Kouakougnanou	Développement du village	100	1982	07654365

7. PRIORITÉS DES COMMUNAUTES

1. Château d'eau
2. création d'activité génératrice de revenu
3. La route

8. ANNEXES

9. Photos des maisons typiques
10. Photos / GPS des marchés, des églises, des mosquées, des écoles, des points de santé, puits et autres infrastructures
11. Photos de parcelles agricoles typiques
12. Cartes Google earth
13. Notes

ID Enquête # NK18021505EV

Village: N'DAKOFFIYOBOUEKRO
Date : 18/02/2015

UTM N: 07°00'53.77"
Heure de début : 9h00

w: 05°34'01.83"
Heure de fin : 11h02

Enquêteur : YAO Konan Fiacre

1. ADMINISTRATION COMMUNAUTAIRE	
Autorités traditionnelles (Titre et Nom)	1. N'GUESSAN Brou Jacques (Chef du village) 2. Les notables 3. DIBI Kouassi Hippolyte (président des jeunes)
Autorités religieuses (Titre et Nom)	1. N'GUESSAN Kouamé Jean (gardien des forêts sacrées) 2. 3.
Autorités administratives (Titre et Nom)	1. 2. NA 3.
OBSERVATIONS : (ex: Rôles principaux de ces autorités)	<p>CHEF DU VILLAGE : il reçoit les étrangers, gère les affaires quotidiennes du village. Il est le garant de l'unité du village et le représentant de l'administration.</p> <p>LES NOTABLES : ils sont les conseillers du chef du village. ils l'aident dans l'exercice de ses tâches. C'est eux qui sont chargés de désigner un nouveau chef du village.</p> <p>PRÉSIDENT DES JEUNES : il organise les jeunes pour les travaux communautaires. Il travaille de concert avec la chefferie. Il consulte les notables avant toute prise de décision au niveau des jeunes.</p> <p>GARDIEN DES FORÊTS SACRÉES : il est chargé de veiller au respect des forêts sacrées, de faire les sacrifices dans ces forêts.</p>

2. POPULATION			
Estimation de la population	300	Estimation du nombre de ménages	50
Langue principale	Baoulé	Autres langues	1. Français 2. Dioula 3. Yaouré
Principal groupe ethnique	Baoulé	Autres groupes ethniques	1. 2. NA 3.
Principale religion	Animisme	Autres religions	1. Christianisme 2. 3.

L'histoire de la communauté	Date de la fondation: 19 ^e siècle Famille fondatrice : N'DA KOFFI Autres familles importantes du village : Néant	L'histoire générale / évènements importants : Le fondateur de N'Dakoffiyobouekro serait venu de Agni Akpaoussou pour pratiquer l'orpaillage. Il s'était d'abord installé à Akpessé village originel d'un groupe de Angovia. Il s'est ensuite installé sur une colline à la suite de querelles communautaire créant ainsi son campement. Installé, ce dernier signa un pacte avec une pierre qu'il a trouvé sur place en faisant la promesse de nommer son premier fils en ce lieu de Pierre qui se traduit littéralement en Baoulé « Yoboué ». Quand, il eut son premier fils, il le nomma Yoboué. Tout son nom devenait N'DA Koffi Yoboué. Avec l'arrivée des colons, la famille alors établit sur la colline devait à chaque fois descendre pour l'accueillir et l'écouter. C'est vu cette difficulté de monter et de descendre de la colline que le campement a été rebâti au pied de ladite colline. Son père étant devenu très âgé, le colon décida de donner le nom du fils au village d'où le nom du village N'DAKOFFIYOBOUEKRO.
OBSERVATIONS : (ex: Lors de la récente immigration / émigration)	Néant	

3. INFRASTRUCTURES ET SERVICES			
# / Nombre des écoles primaires <i>NB. Prendre des photos de chacune et des levées GPS</i>	0	(s'il n'y a aucune école primaire, à quelle distance se trouve la plus proche)	Distance : 1 (km) Village : Akakro
# / Nombre des écoles secondaires <i>NB. Prendre des photos de chacune et des levées GPS</i>	0	(s'il n'y a aucune école secondaire, à quelle distance se trouve la plus proche)	Distance : 17 (km) Village : Kossou
Nombre, noms et types d'infrastructures de santé <i>NB. Prendre des photos de chacune et des levées GPS</i>	0	(s'il n'y a aucun centre de santé, à quelle distance se trouve le plus proche)	Distance : 5 (km) Village : Angovia
Autres infrastructures : NB. Prenez des photos de chacun et inscrivez- point GPS			
Type & Noms: ex. mosquée, église, gare de taxis, marché, dock, point d'eau etc.		Détails : date of construction for buildings, months of operation for water points	
Pompe hydraulique manuelle 1		1975	
Pompe hydraulique manuelle 2		1997	
Pompe hydraulique manuelle 3		1999	
Une église			
Electrification rurale		15 décembre 2006	
Autres sources d'eau	1. 2. NA 3.		
OBSERVATIONS : (ex. Sur l'accès aux services sanitaires et éducatifs, la criminalité, les taux de la circulation et les accidents etc.)	Education : insuffisance de tables-bancs. Santé : Accès difficile dû à la distance, le manque d'ambulance, l'insuffisance des équipements biomédicaux et de services dans le centre de santé d'Angovia. Accident de circulation : en moyenne 10 cas par année		

4. ECONOMIE					
Activités productives primaires	Femmes			Hommes	
Activités productives secondaires	Agriculture			Agriculture	
	Orpaillage			Orpaillage	
Principaux produits agricoles consommés / cultivés par les ménages	Riz – banane – manioc – maïs etc.				
Principaux produits agricoles vendus par les ménages	Cacao – café – riz – hévéa – avocat – maïs – orange – mandarine - citron				
Principaux produits récoltés dans la brousse	Néré – mangue – griffonia - champignon				
Autres types d'entreprises et activités économiques dans la communauté	Types				#
	1. Buvette				
	2.				
	3.				
Les membres de la communauté ont-ils accès au crédit?	Not	% de ménages employés dans des activités salariées (# de cadres)	40 cadres	% de ménages engagés dans l'agriculture	100%
				% de ménages engagés dans l'orpaillage	100%
% de ménages avec des vaches	0%	% des ménages élevant de la volaille	100%	% des ménages ayant ovins / caprins	20%
OBSERVATIONS : (ex. sur la sécurité ou des facteurs de vulnérabilité alimentaire)	- Sécheresse de 1990.				

5. CAPITAL NATUREL		
Territoire total de Village (ha) - expliquer frontières territoriales avec d'autres villages	Environ 800 ha le village fait frontière avec : Bocassou au niveau de la colline Tékou Kami au niveau de la rivière Wlô Angovia au niveau de la colline Kouadio kouakoukro Akakro au niveau du village Akakro et de la rivière palé	
Caractéristiques du paysage	% du total	activités productives
Type de sol: (Bas-fonds)	0%	
Type de sol: Plaine Alluviale	12,5%	Agriculture
Type de sol: Coteau	Inconnue	Agriculture
Type d'utilisation: Agricole (Cultivé)	Inconnue	Riz – maïs – manioc – banane – arachide
Type d'utilisation: Agricole (Plantation)	Inconnue	Cacao – café – hévéa
Type d'utilisation: Brousse/Jachère	Inconnue	Agriculture
Type d'utilisation: Forêt	0%	
Type d'utilisation: Urbain		

Type d'utilisation: Roche	Inconnue	Sacrifice sur certaines parties
Type d'utilisation: cours d'eau	1 cours d'eau	Pêche

6. SOCIÉTÉ CIVILE						
Communa uté ONGs.	Nom	Zone d'intervention	Activités	# Membres	Date de fondation	Contact Info
Mutuelle	Mutuelle de N'Dakoffiyobou ekro	N'Dakoffiyob ouekro	Développement économique et social	inconnue	inconnue	Néant

7. PRIORITÉS DES COMMUNAUTES
<ol style="list-style-type: none"> 1. Foyer des jeunes 2. Centre de santé 3. Décortiqueuses de riz pour les femmes

8. ANNEXES
<ol style="list-style-type: none"> 9. Photos des maisons typiques 10. Photos / GPS des marchés, des églises, des mosquées, des écoles, des points de santé, puits et autres infrastructures 11. Photos de parcelles agricoles typiques 12. Cartes Google earth 13. Notes